



Annexe 1 - Lotissement Pivot

DIRECTION GÉNÉRALE DES
FINANCES PUBLIQUES

EXTRAIT DU PLAN CADASTRAL

 Rue de la
Libération de Dax
 Prolongement.

Département :
LANDES

Commune :
DAX

Section : BL
Feuille : 000 BL 01

Échelle d'origine : 1/2000
Échelle d'édition : 1/2000

Date d'édition : 28/02/2022
(fuseau horaire de Paris)

Coordonnées en projection : RGF93CC44

Le plan visualisé sur cet extrait est géré par le centre
des impôts foncier suivant :


DAX
POLE TOPOGRAPHIQUE 9 AVENUE PAUL
DOUMER 40107
40107 DAX
tél. 05.58.56.37.48 -fax 05.58.56.37.11
ptgc.400.dax@dgifp.finances.gouv.fr

Cet extrait de plan vous est délivré par :

cadastre.gouv.fr
©2017 Ministère de l'Action et des Comptes publics



Arbre à croissance lente



Arbre à croissance lente
Arbre à croissance rapide

LEGENDE

Périmètre loti : 24 186 m²
 Surface des lots : 14 124 m²
 Surface de voirie : 2 333 m²
 Surface de trottoir : 422 m²
 Surface esp. Verts : 7 307 m² *30,2%



Références Cadastreles

Section BL Numéros : 56-60-61

Contenance : 2ha 33a 62ca

Nota : Nivellement rattaché au Nivellement Général de la France (N.G.F).
 Les cotes et superficies ne seront définitives qu'après bornage contradictoire de la propriété

LEGENDE

	Périmètre loti		Arbres existants
	Voie en enrobé noir		Berlinoise ou Gabions à poser
	Cheminement piéton béton balayé		Massifs pauciflores à planter
	Cheminement piéton revêtement type pépale		Arbres à planter
	Atôles et parking de midi		Sauve Romarin dans noue paysagère à planter
	Espace privatif non bois		Hypothèse d'implantation de construction (donnée à titre indicatif)
	Espace vert paysager		
	Noues paysagères et fossés d'infiltration		

DEPARTEMENT DES LANDES
 VILLE DE DAX
 Lieu-dit " Mouco "

**PA-9
 PA-4-2**

Lotissement
 "Les Jardins de Mouco"

**PLAN COMPOSITION
 & HYPOTHESE D'IMPLANTATION**

Echelle : 1 / 500



